

PROMOTOR:

JUNTA DE COMPENSACIÓN DEL PP SECTOR PUE 1 DE MOTRIL

DEFINICIÓN:

**PROYECTO DE INNOVACIÓN DE ORDENACIÓN DEL SUS PUE 1
DEL PGOU DE MOTRIL (GRANADA)**

FECHA:

**SEPTIEMBRE
2.022**



EQUIPO REDACTOR:

BELEN GARCÍA NAVARRETE
FERNANDO VALLEJO MONTES
ANA JERÓNIMO RUIZ
INMACULADA DE LA CRUZ CAMBIL
MATIAS GARCÍA FRASQUET

INGENIERA DE CAMINOS
ARQUITECTO
ARQUITECTA
ARQUITECTA TÉCNICA
ABOGADO

TOMO III PLANOS DE ORDENACIÓN

PLANOS DE ORDENACIÓN

1. ZONIFICACIÓN

2. RED VIARIA

- 2.1. RED VIARIA. PLANTA GENERAL
- 2.2. RED VIARIA. ALINEACIONES Y RASANTES
- 2.3. RED VIARIA. PERFILES LONGITUDINALES (I)
- 2.4. RED VIARIA. PERFILES LONGITUDINALES (II)
- 2.5. RED VIARIA. PERFILES LONGITUDINALES (III)
- 2.6. RED VIARIA. SECCIONES TIPO

3. ESQUEMAS DE REDES

3.1. ESQUEMA RED DE ABASTECIMIENTO

- 3.1.1. ESQUEMA RED DE ABASTECIMIENTO. CONEXIONES GENERALES
- 3.1.2. ESQUEMA RED DE ABASTECIMIENTO. PLANTA

3.2. ESQUEMA RED DE SANEAMIENTO

- 3.2.1. ESQUEMA RED DE SANEAMIENTO. AGUAS RESIDUALES. CONEXIONES GENERALES
- 3.2.2. ESQUEMA RED DE SANEAMIENTO. AGUAS RESIDUALES. PLANTA
- 3.2.3. ESQUEMA RED DE SANEAMIENTO. AGUAS PLUVIALES. CONEXIONES GENERALES
- 3.2.4. ESQUEMA RED DE SANEAMIENTO. AGUAS PLUVIALES. PLANTA

3.3 ESQUEMA RED DE DISTRIBUCIÓN DE ENERGÍA ELÉCTRICA

3.4 ESQUEMA RED DE ALUMBRADO PÚBLICO

3.5 ESQUEMA RED DE TELECOMUNICACIONES

3.6 ESQUEMA RED DE GAS

4. INTEGRACIÓN EN LA ESTRUCTURA GENERAL



- - - LIMITE DEL SECTOR
 — LIMITE PARCELA
 - - - RETRANQUEO EDIFICACIÓN

	INDUSTRIA AISLADA
	INDUSTRIA ADOSADA
	INDUSTRIA SINGULAR
	EQUIPAMIENTO
	TERCIARIO- COMERCIAL

	INFRAESTRUCTURA PORTUARIA
	ESPACIOS LIBRES
	ZONAS VERDES: MEDIANAS

PARCELA	SUPERFICIE PARCELA	USO FORMENORIZADO	COEF. EDF.	EDIFICABILIDAD	COEF. POND.	APROVECHAMIENTO
I.A-1	8.821,53 m ²	INDUSTRIA AISLADA PUE-1	0,6	5.292,92 m ²		
I.A-2	28.105,82 m ²	INDUSTRIA AISLADA PUE-1	0,6	16.863,49 m ²		
I.A-3	98.590,34 m ²	INDUSTRIA AISLADA PUE-1	0,6	59.154,20 m ²		
I.A-4	119.121,06 m ²	INDUSTRIA AISLADA PUE-1	0,6	71.472,64 m ²		
TOTAL INDUSTRIA AISLADA PUE-1	254.638,75 m²			152.783,25 m²	1,34	204.729,56 m²

I.AD-1	7.649,81 m ²	INDUSTRIA ADOSADA	0,72	5.507,86 m ²		
I.AD-2	18.154,18 m ²	INDUSTRIA ADOSADA	0,72	13.071,01 m ²		
I.AD-3	18.197,22 m ²	INDUSTRIA ADOSADA	0,72	13.102,00 m ²		
I.AD-4	18.516,51 m ²	INDUSTRIA ADOSADA	0,72	13.331,89 m ²		
TOTAL INDUSTRIA ADOSADA	62.517,72 m²			45.012,76 m²	1,75	78.772,33 m²

I.S-1	25.225,64 m ²	INDUSTRIA SINGULAR	0,6721	16.954,12 m ²		
TOTAL INDUSTRIA SINGULAR	25.225,64 m²			16.954,12 m²	1,685	28.567,70 m²

EQ-1	7.526,23 m ²	EQUIPAMIENTO				
EQ-2	14.628,99 m ²	EQUIPAMIENTO				
TOTAL EQ	22.155,22 m²					

TER-1	5.643,13 m ²	COMERCIAL	0,48747	2.750,87 m ²		
TOTAL TERCIARIO- COMERCIAL PUE-1	5.643,13 m²			2.750,87 m²	1,795	4.937,41 m²

E.L.1	55.305,12 m ²	ESPACIOS LIBRES				
E.L.2	893,30 m ²					
E.L.3	706,86 m ²					
E.L.4	706,86 m ²					
E.L.5	706,86 m ²					
TOTAL ESPACIOS LIBRES	58.319,00 m²					

I.P.01	153,60 m ²	INFRAESTRUCTURA PORTUARIA				
I.P.02	10.880,78 m ²					
TOTAL INFRAESTRUCTURA PORTUARIA	11.034,38 m²					

C.T.1	57,75 m ²	INFRAESTRUCTURAS ELECTRICAS				
C.T. 2	35,88 m ²					
C.T. 3	35,88 m ²					
C.T. 4	35,88 m ²					
C.T. 5	35,88 m ²					
C.T. 6	35,88 m ²					
C.T. 7	35,88 m ²					
C.T. 8	35,88 m ²					
C.T. 9	35,88 m ²					
C.T. 10	35,88 m ²					
C.T. 11	35,88 m ²					
C.T. 12	35,88 m ²					
C.T. 13	35,88 m ²					
C.T. 14	35,88 m ²					
C.T. 15	35,88 m ²					
TOTAL C.T.	560,07 m²					

VIARIO	76.397,69 m ²	VIARIO				
CORREDOR	27.260,40 m ²	CORREDOR				

TOTAL PUE-1	543.752,00 m²			217.501,00 m²		317.007,00 m²
--------------------	---------------------------------	--	--	---------------------------------	--	---------------------------------

INNOVACIÓN DE PLAN PARCIAL DE ORDENACIÓN DEL SUS- PUE-1 DEL PGOU DE MOTRIL(GRANADA)

PROMOTOR:	JUNTA DE COMPENSACIÓN DEL PUE-1	PLANO Nº:	1
PLANO:	ZONIFICACION	ESCALA:	1/2000
		FECHA:	SEPTIEMBRE 2022

FERNANDO VALLEJO MONTES arquitecto
 C/ Cerro de los Machos, 38, Bajo 8, 18008 Granada
 www.fernandovallejo.com

ANA JERÓNIMO RUIZ arquitecta
 C/ Camino de Bonda, nº 187, portal 2, 1ª A, 18003 Granada

Solvit proyectos
 BELEN GARCIA NAVARRETE/ INMACULADA DE LA CRUZ CAMBLA
 C/ Aben Humeya, nº 11, Edificio Zurbarán, local 4, 18005 Granada
 www.solvitproyectos.es



37	NÚMERO DE PLAZAS DE APARCAMIENTO EN EL TRAMO DE CALLE
	SENTIDO DE CIRCULACIÓN
	PLAZA DE APARCAMIENTO PMR (PERSONA DE MOVILIDAD REDUCIDA)
	PASO DE PEATONES
	PLAZA DE APARCAMIENTO
	PARADA DE AUTOBUS
	ESPACIOS LIBRES
	ZONAS VERDES: ROTONDAS, MEDIANAS

INNOVACIÓN DE PLAN PARCIAL DE ORDENACIÓN DEL SUS- PUE-1 DEL PGOU DE MOTRIL(GRANADA)

PROMOTOR: JUNTA DE COMPENSACIÓN DEL PUE-1		PLANO Nº: 2.1
PLANO: RED VIARIA PLANTA GENERAL	ESCALA: 1/2000	FECHA: SEPTIEMBRE 2022

FERNANDO VALLEJO MONTES arquitecto

C/ Cero de los Machos, 38, Bajo 8, 18008 Granada

www.fernandovallejo.com

ANA JERÓNIMO RUIZ arquitecta

C/ Camino de Bonda, nº 187, portal 2, 1ª A, 18003 Granada

FERNANDO VALLEJO arquitecto

BELEN GARCÍA NAVARRETE/ INMACULADA DE LA CRUZ CAMBL

C/ Aben Humayo, nº 11, Edificio Zurbarán, local 4, 18005 Granada

www.solvitproyectos.es

Solvit proyectos

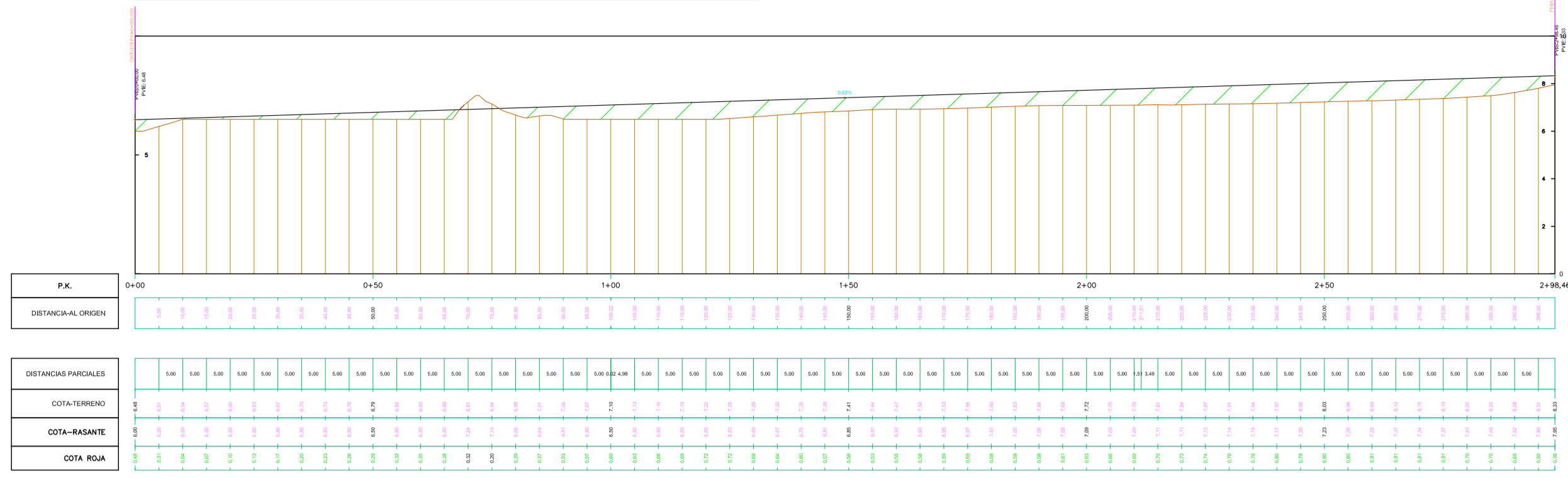


INNOVACIÓN DE PLAN PARCIAL DE ORDENACIÓN DEL
SUS- PUE-1 DEL PGOU DE MOTRIL(GRANADA)

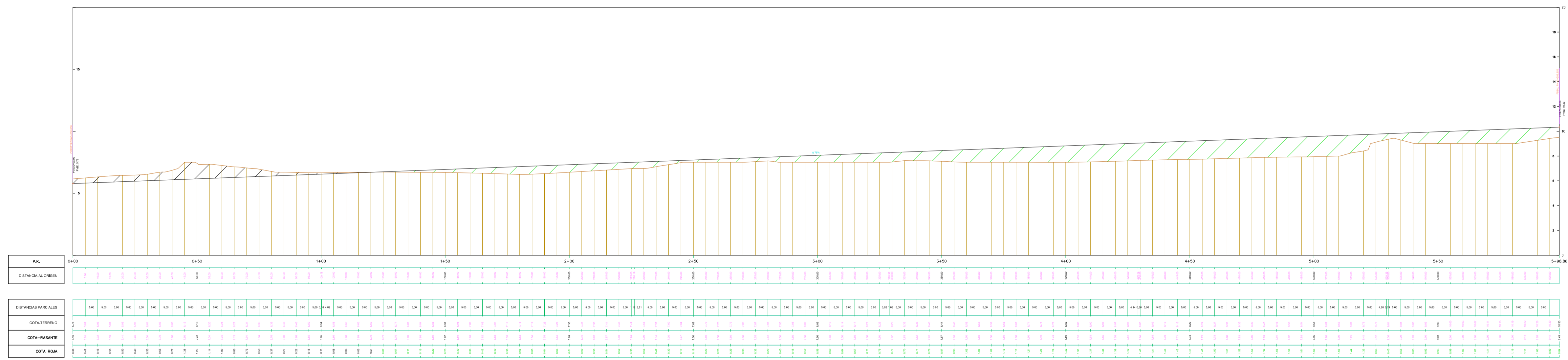
PROMOTOR:	JUNTA DE COMPENSACIÓN DEL PUE-1	PLANO Nº:	2.2
PLANO:	RED VIARIA ALINEACIONES, RASANTES	ESCALA:	1/2000
		FECHA:	SEPTIEMBRE 2022

<p>FERNANDO VALLEJO MONTES arquitecto C/ Cerro de los Machos, 38, Bajo 8, 18008 Granada www.fernandovallejo.com</p> <p>ANA JERÓNIMO RUIZ arquitecta C/ Camino de Honda, nº 187, planta 2, 1ª A, 18003 Granada www.jahiproyectos.es</p>	 <p>Solvit proyectos</p> <p>BELEN GARCÍA NAVARRETE/ INMACULADA DE LA CRUZ CAMBL</p>
---	---

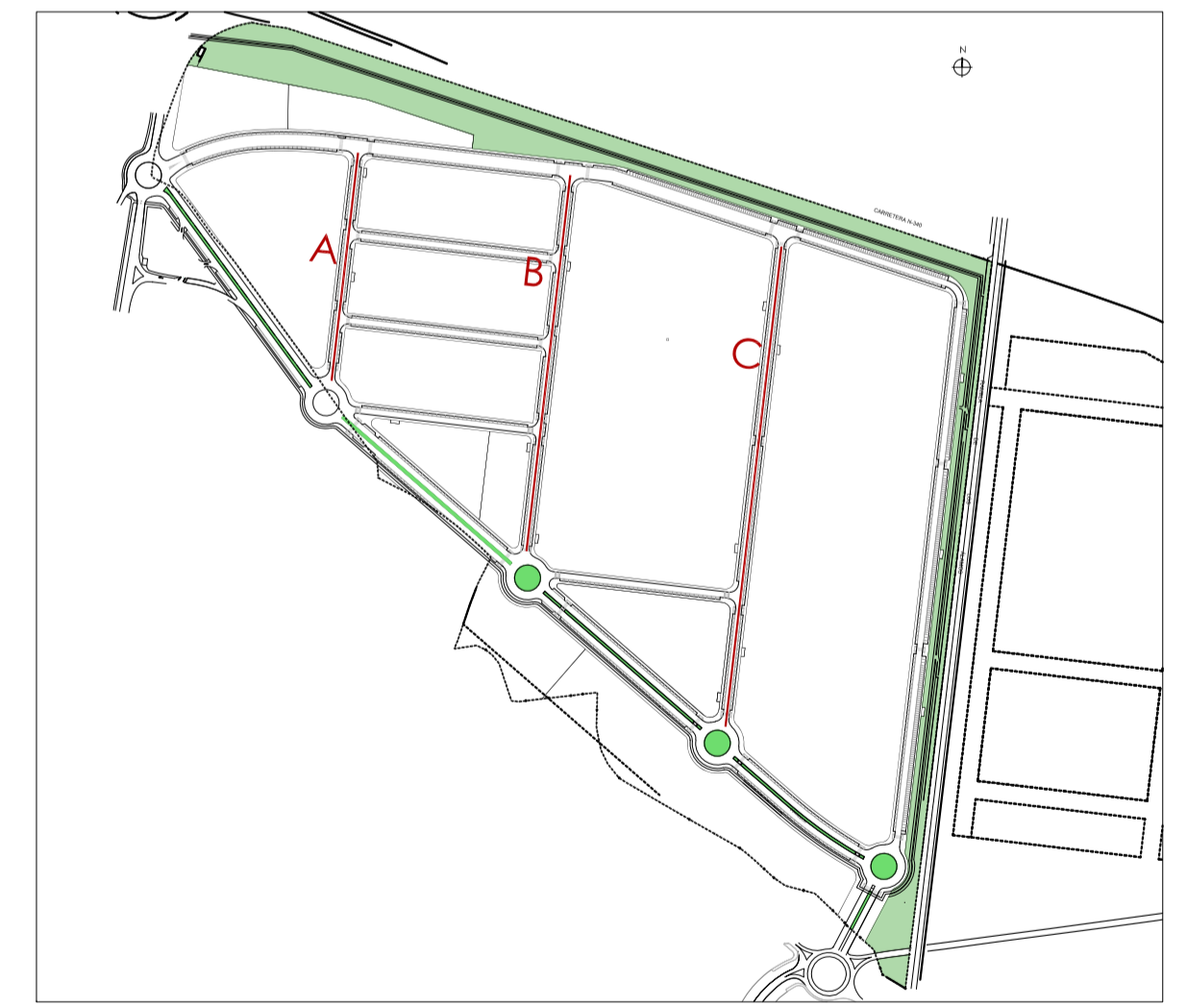
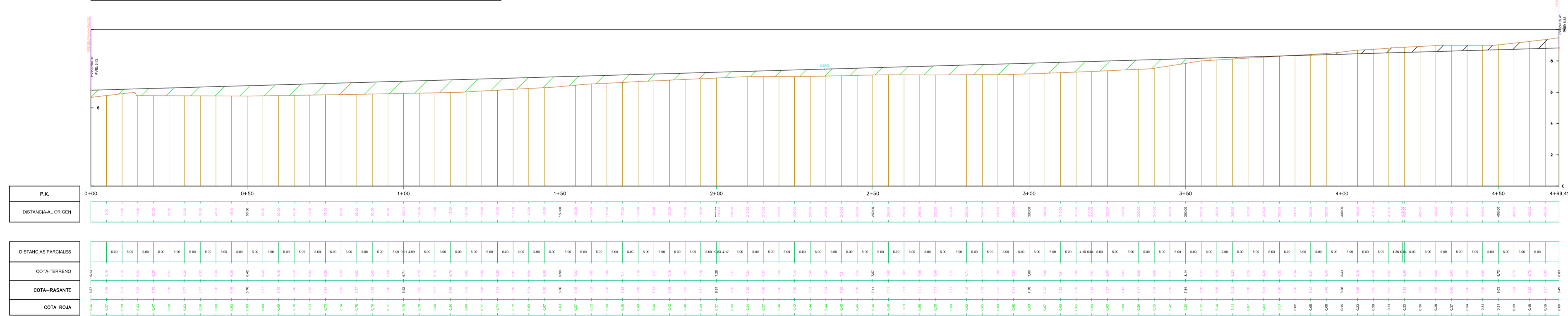
PERFIL LONGITUDINAL CALLE A
Escala - V: 100 H:500



PERFIL LONGITUDINAL CALLE C
Escala - V: 100 H:500



PERFIL LONGITUDINAL CALLE B
Escala - V: 100 H:500



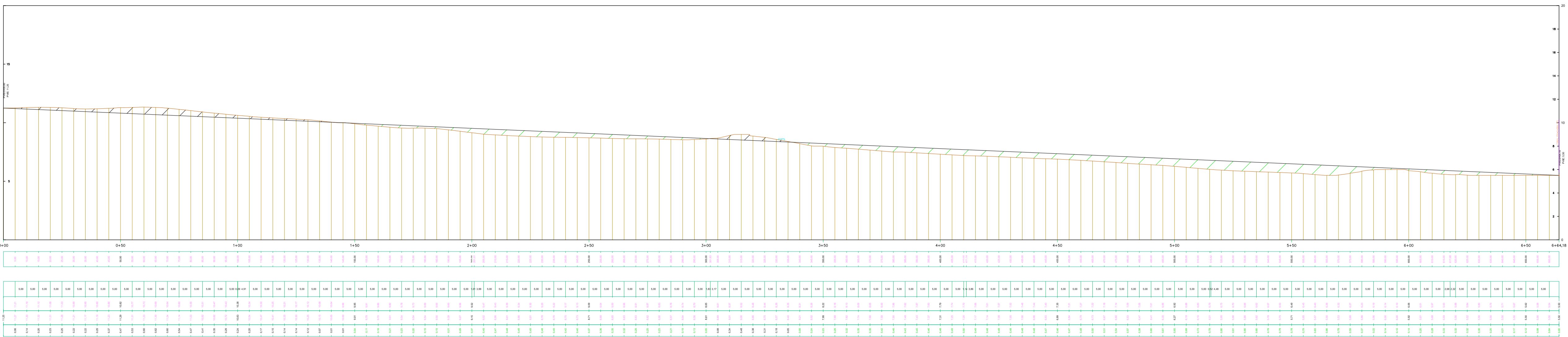
INNOVACIÓN DE PLAN PARCIAL DE ORDENACIÓN DEL SUS- PUE-1 DEL PGOU DE MOTRIL(GRANADA)

PROMOTOR:	JUNTA DE COMPENSACIÓN DEL PUE-1	PLANO Nº:	2.3
PLANO:	RED VIARIA PERFILES LONGITUDINALES (I)	ESCALA:	1/1000
		FECHA:	SEPTIEMBRE 2022

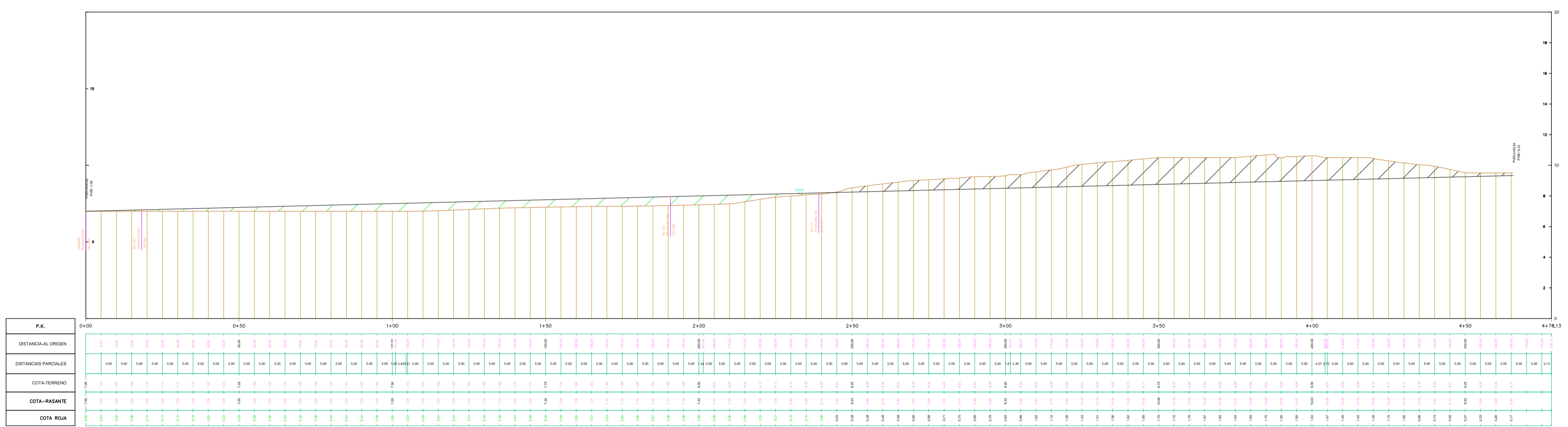

FERNANDO VALLEJO arquitecto
 C/ Cero de los Machos, 38, Bajo B, 18008 Granada
 www.fernandovallejo.com


Solvit proyectos
 BELEN GARCÍA NAVARRETE/ INMACULADA DE LA CRUZ CAMBL
 C/ Aben Humeya, nº 11, Edificio Zurbarán, local 4, 18005 Granada
 www.solvitproyectos.es

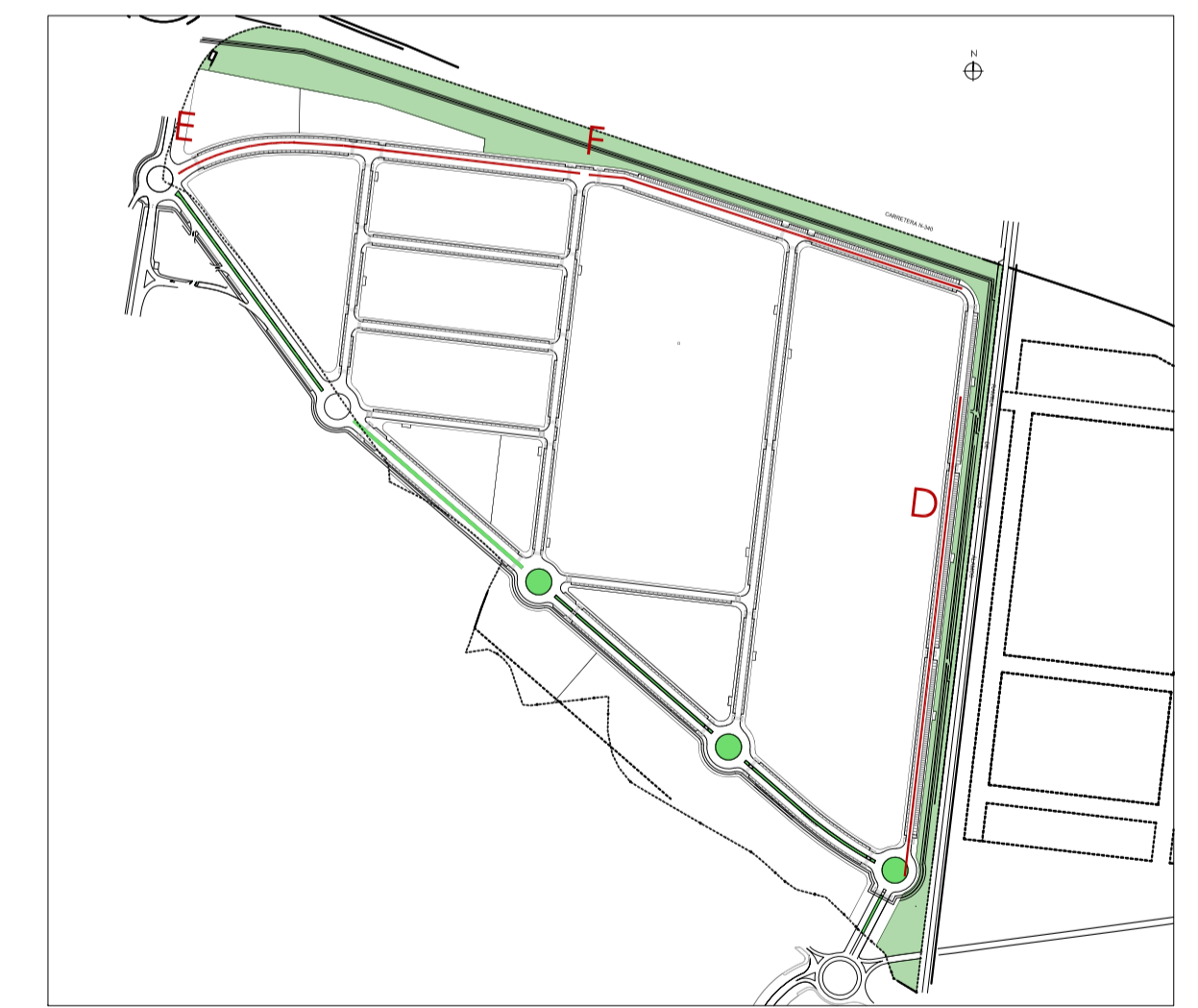
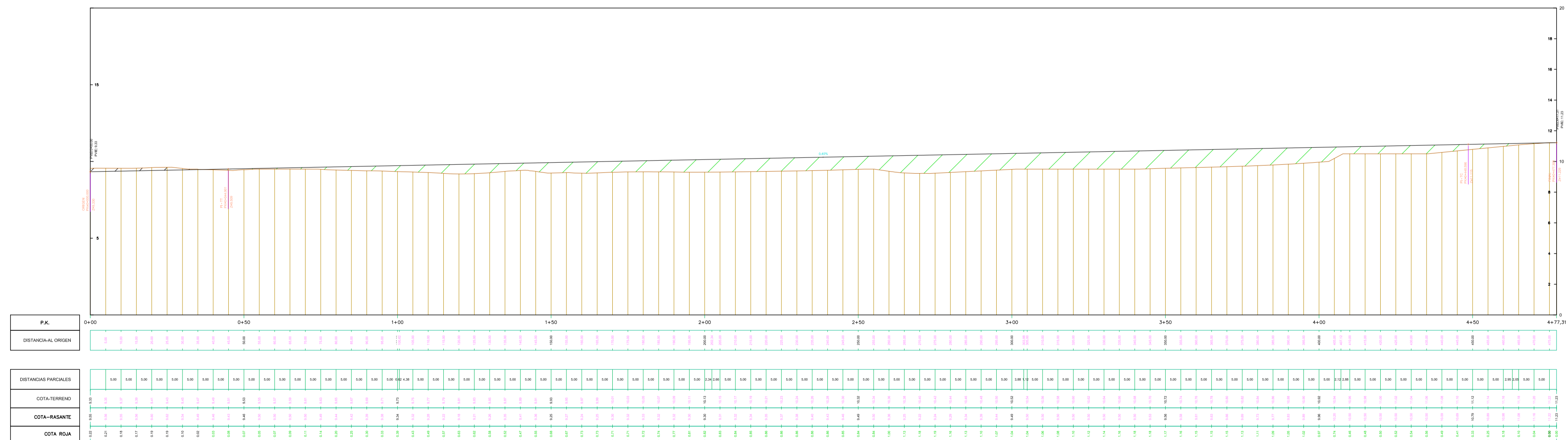
PERFIL LONGITUDINAL CALLE D
Escala - V: 100 H:500



PERFIL LONGITUDINAL CALLE E
Escala - V: 100 H:500



PERFIL LONGITUDINAL CALLE F
Escala - V: 100 H:500



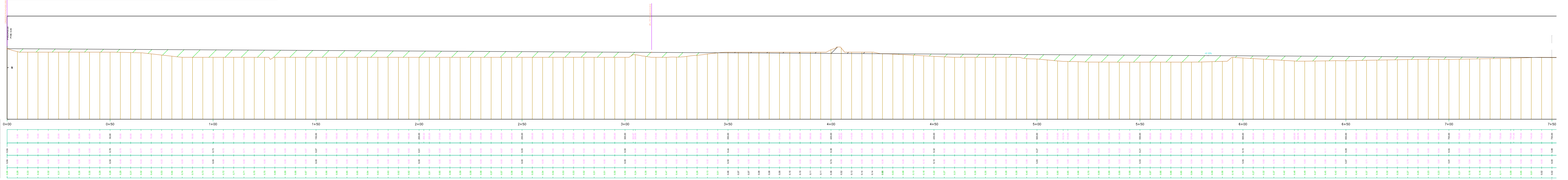
INNOVACIÓN DE PLAN PARCIAL DE ORDENACIÓN DEL SUS- PUE-1 DEL PGOU DE MOTRIL(GRANADA)

PROMOTOR:	JUNTA DE COMPENSACIÓN DEL PUE-1	PLANO Nº:	2.4
PLANO:	RED VIARIA PERFILES LONGITUDINALES (II)	ESCALA:	1/1000
		FECHA:	SEPTIEMBRE 2022

FERNANDO VALLEJO arquitecto
 C/ Cero de los Machos, 38, Bajo 8, 18008 Granada
 www.fernandovallejo.com

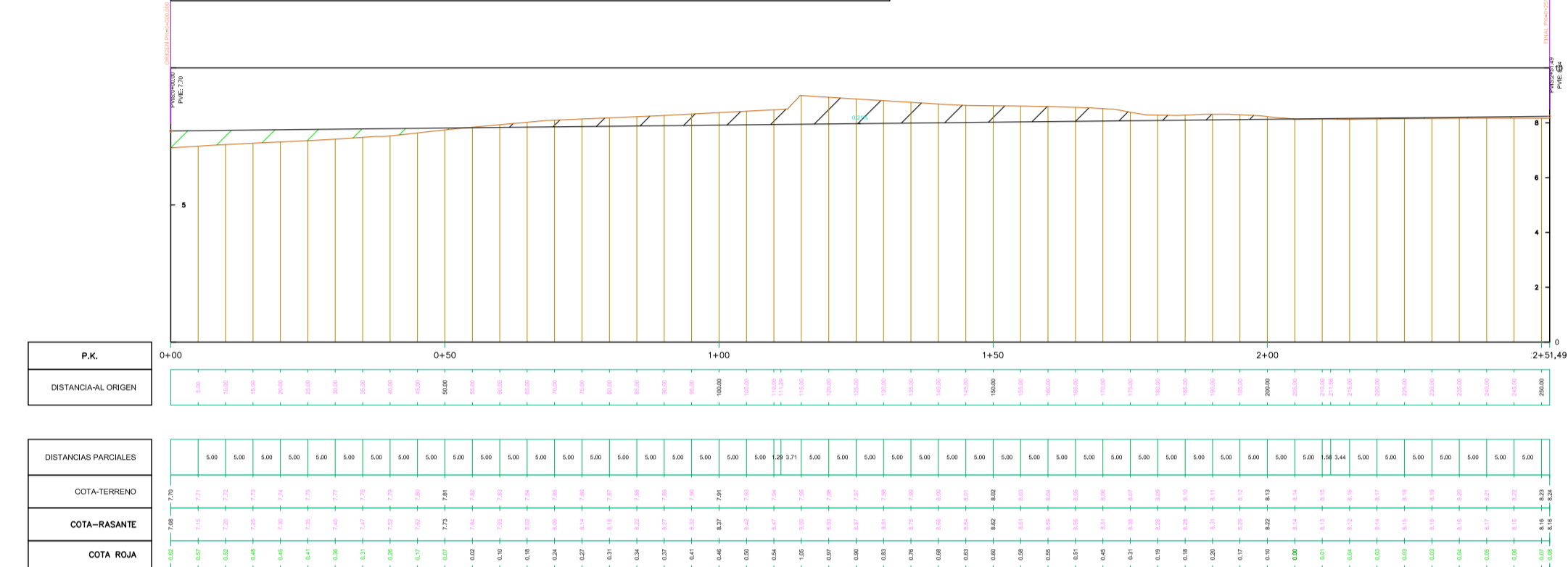
Solvit proyectos
 BELEN GARCIA NAVARRETE/ INMACULADA DE LA CRUZ CAMBLI
 C/ Aben Humayo, nº 11, Edificio Zurbarán, local 4, 18005 Granada
 www.solvitproyectos.es

PERFIL LONGITUDINAL VIAL CORREDOR
Escala - V: 100 H:500

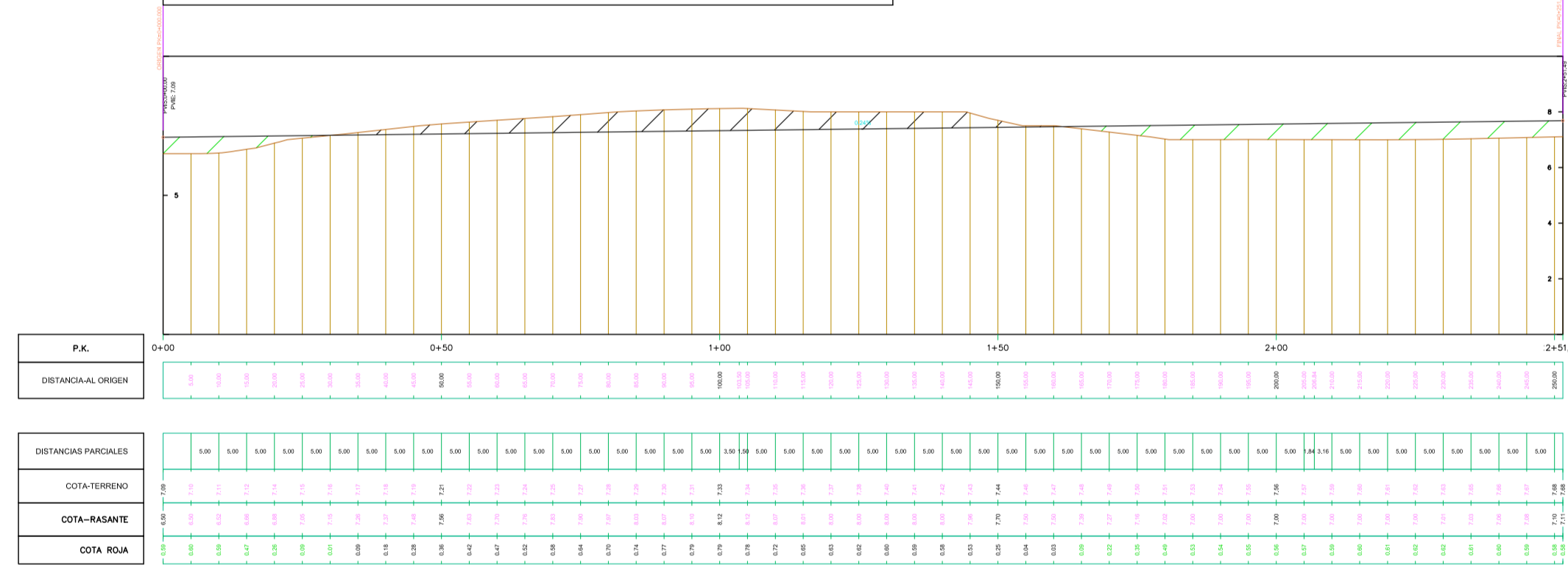


CONTINUA →

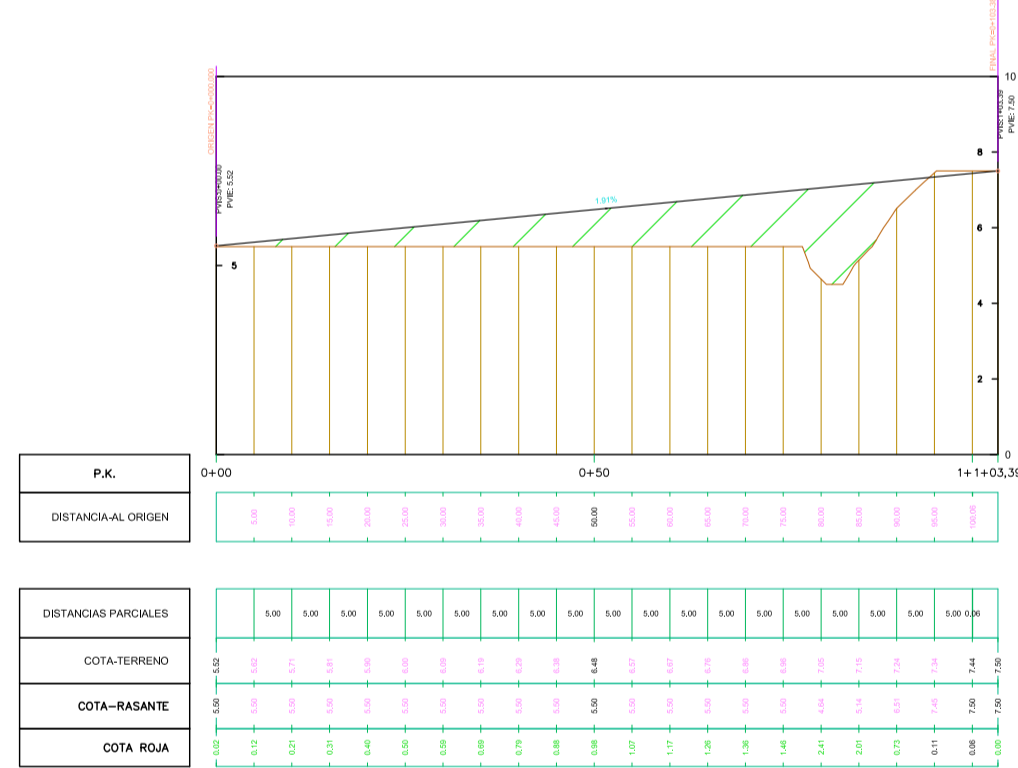
PERFIL LONGITUDINAL CALLE G
Escala - V: 100 H:500



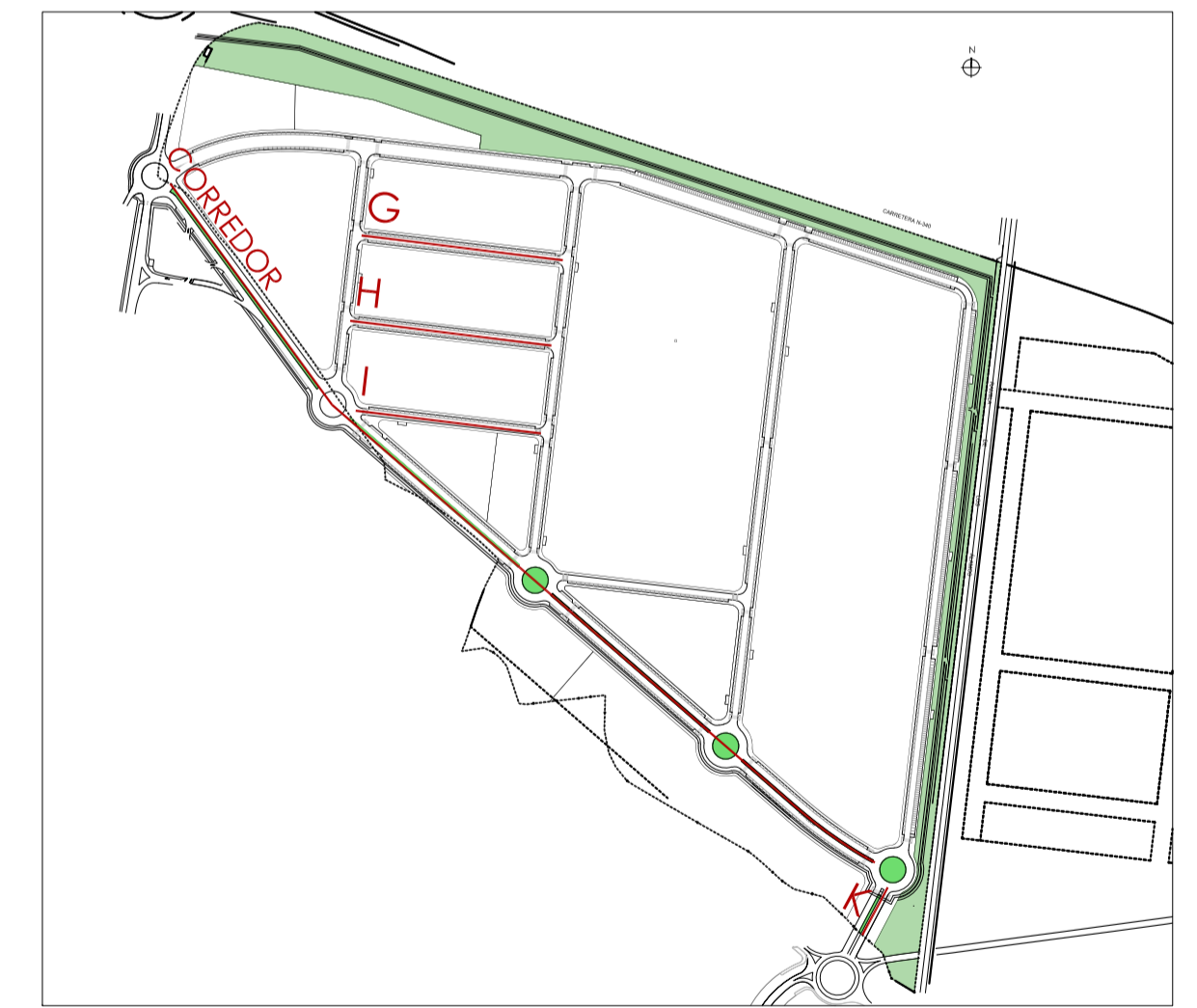
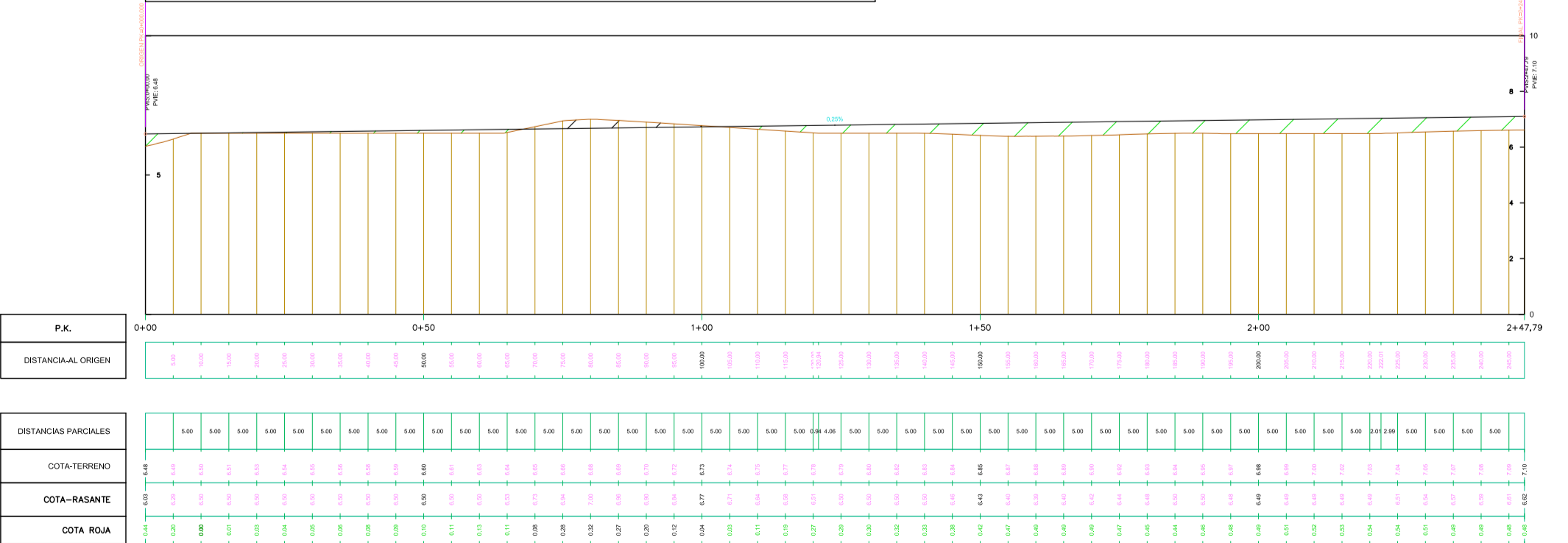
PERFIL LONGITUDINAL CALLE H
Escala - V: 100 H:500



PERFIL LONGITUDINAL CALLE K
Escala - V: 100 H:500



PERFIL LONGITUDINAL CALLE I
Escala - V: 100 H:500



INNOVACIÓN DE PLAN PARCIAL DE ORDENACIÓN DEL SUS- PUE-1 DEL PGOU DE MOTRIL(GRANADA)

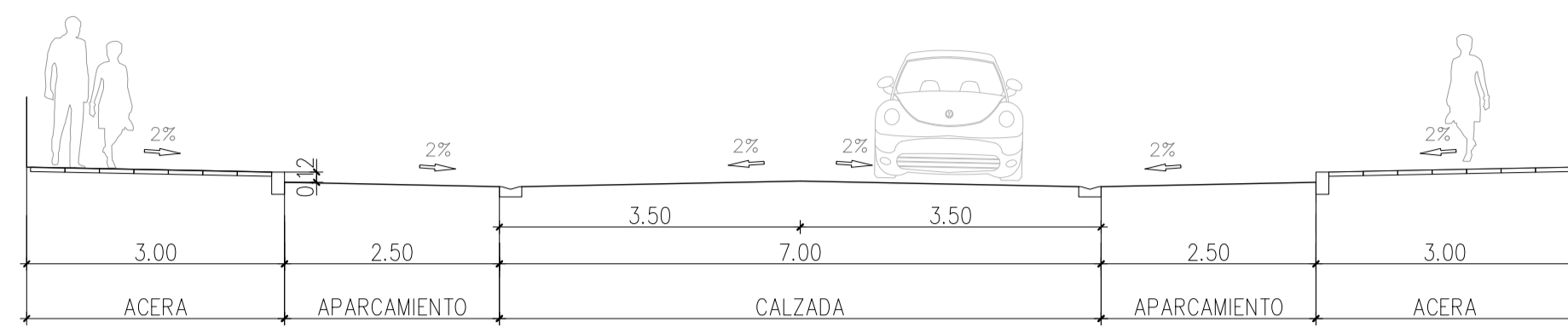
PROMOTOR:	JUNTA DE COMPENSACIÓN DEL PUE-1	PLANO Nº:	2.5
PLANO:	RED VIARIA PERFILES LONGITUDINALES (III)	ESCALA:	1/1000
		FECHA:	SEPTIEMBRE 2022

FERNANDO VALLEJO MONTES arquitecto
C/ Cero de los Machos, 38, Bajo 8, 18008 Granada
www.fernandovallejo.com

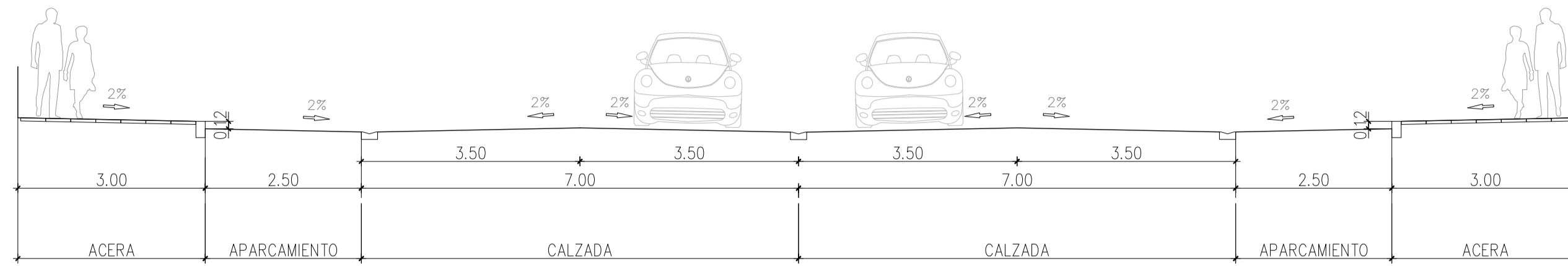
ANA JERÓNIMO RUIZ arquitecta
C/ Camino de Honda, nº 187, portal 2, 1ª A, 18003 Granada

Solvit proyectos
BELEN GARCIA NAVARRETEZ INMACULADA DE LA CRUZ CAMBLI
C/ Aben Humeya, nº 11, Edificio Zurbarán, local 4, 18005 Granada
www.solvitproyectos.es

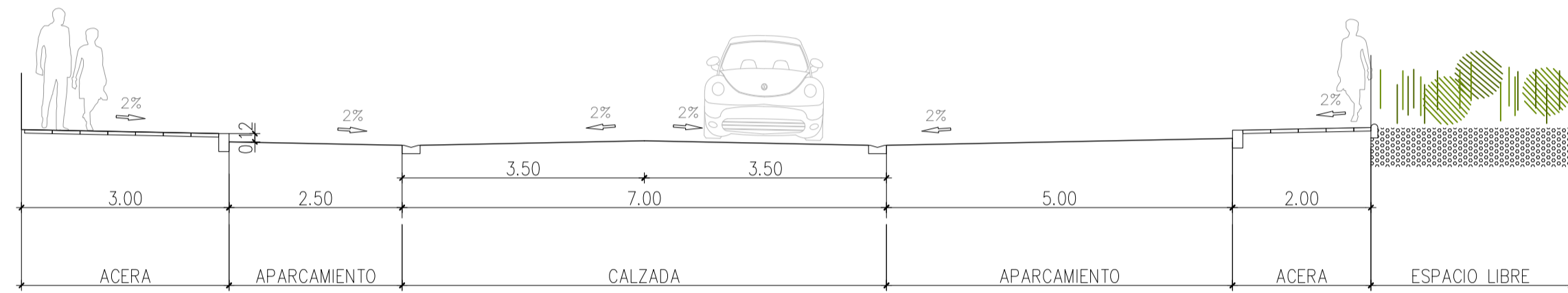
CALLE A, B, C, G, H



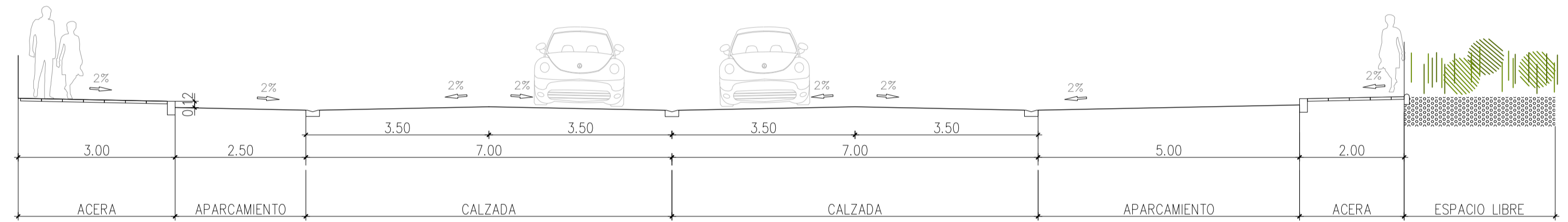
CALLE E



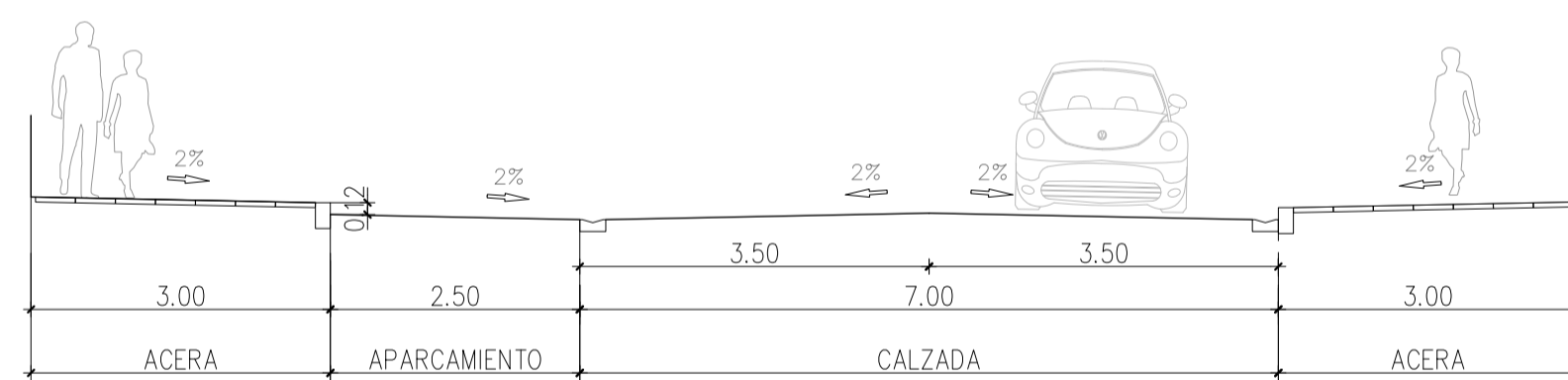
CALLE D



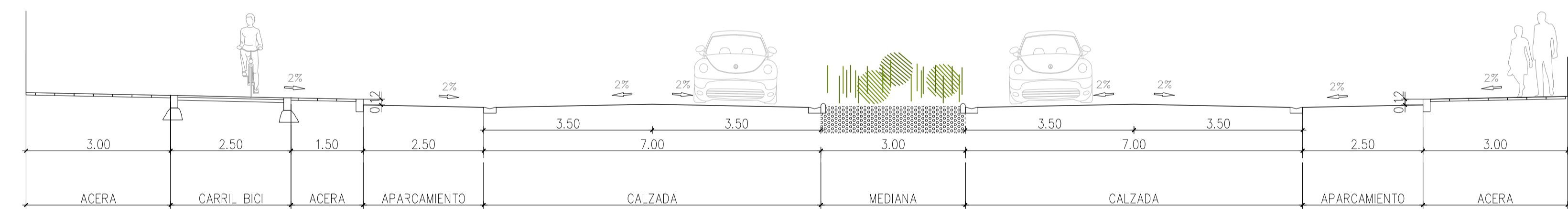
CALLE F



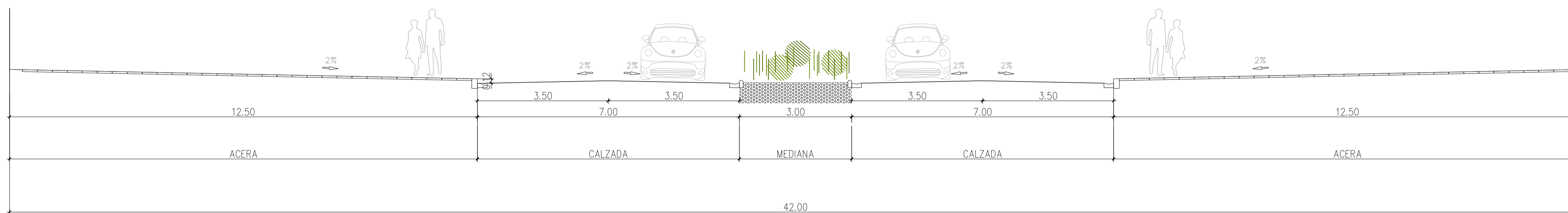
CALLE I, J



CORREDOR



VIAL J



INNOVACIÓN DE PLAN PARCIAL DE ORDENACIÓN DEL SUS- PUE-1 DEL PGOU DE MOTRIL(GRANADA)

PROMOTOR:	JUNTA DE COMPENSACIÓN DEL PUE-1	PLANO Nº:	2.6
PLANO:	RED VIARIA SECCIONES TIPO	ESCALA:	1/75
		FECHA:	SEPTIEMBRE 2022

FERNANDO VALLEJO arquitecto
 C/ Ciego de los Machos, 38, Bajo 8, 18008 Granada
 www.fernando-vallejo.com

Solvit proyectos
 BELEN GARCÍA NAVARRETE/ INMACULADA DE LA CRUZ CAMBLI
 C/ Camino de Honda, nº 187, portal 2, 1º A, 18003 Granada
 www.solvitproyectos.es

ETAP Palmares

AB-2

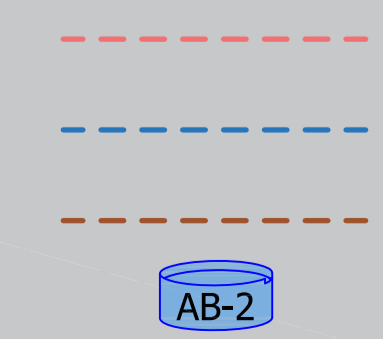
CONEXIÓN IMPULSIÓN
RAMBLA DE LAS BRUJAS

CONEXIÓN A LA
RED DE 300

CONEXIÓN TRANSPORTE
NUEVO DEPÓSITO

PUE-1

Transporte Nuevo Depósito
Distribución Puerto y Playa
Conexión a la red de 300
Nuevo Depósito



INNOVACIÓN DE PLAN PARCIAL DE ORDENACIÓN DEL
SUS- PUE-1 DEL PGOU DE MOTRIL(GRANADA)

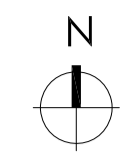
PROMOTOR:	JUNTA DE COMPENSACIÓN DEL PUE-1	PLANO Nº:	3.1.1
PLANO:	ESQUEMA RED DE ABASTECIMIENTO CONEXIONES GENERALES	ESCALA:	1/5.000
		FECHA:	SEPTIEMBRE 2022

FERNANDO VALLEJO MONTES arquitecto
C/ Cerro de los Machos, 38, Bajo 8, 18008 Granada
www.fernando-vallejo.com

ANA JERÓNIMO RUIZ arquitecta
C/ Camino de Bonda, nº 187, portal 2, 1ª A, 18003 Granada

Solvit proyectos
BELEN GARCÍA NAVARRETE/ INMACULADA DE LA CRUZ CAMBLI
C/ Abán Humayo, nº 11, Edificio Zurbarán, local 4, 18005 Granada
www.solvitproyectos.es

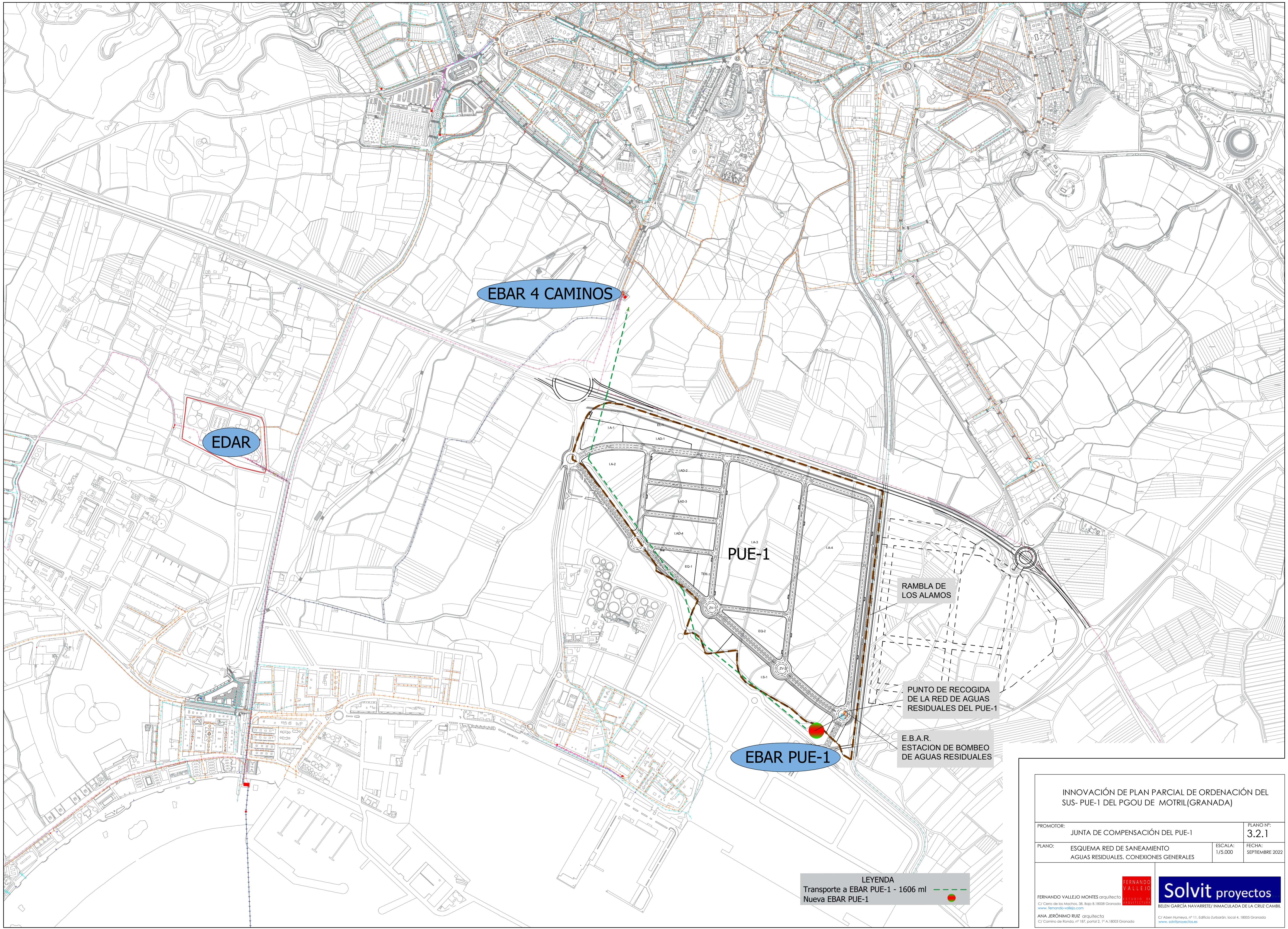
PUNTO DE ENTRONQUE Y CONEXION CON LA TUBERIA DE ABASTECIMIENTO DE Ø500 EN F.D. PROYECTADA PARA SUMINISTRO DEL SECTOR PUE-1



RED ABASTECIMIENTO	
	RED DE ABASTECIMIENTO FD Ø 100
	RED DE ABASTECIMIENTO FD Ø 150
	RED DE ABASTECIMIENTO FD Ø 200
	RED DE ABASTECIMIENTO FD Ø 300
	VALVULA COMPUERTA HOMOLOGADA
	BRIDA CIEGA FUNDICION
	HIDRANTE INCENDIOS Ø100 mm EN ACERAS
	VENTOSA
	VALVULA REDUCTORA
	DESAGÜE
	BOCA DE RIEGO Ø 40 mm

INNOVACIÓN DE PLAN PARCIAL DE ORDENACIÓN DEL SUS- PUE-1 DEL PGOU DE MOTRIL(GRANADA)			
PROMOTOR:	JUNTA DE COMPENSACIÓN DEL PUE-1	PLANO Nº:	3.1.2
PLANO:	ESQUEMA RED DE ABASTECIMIENTO. PLANTA	ESCALA:	1/2000
		FECHA:	SEPTIEMBRE 2022

<p>FERNANDO VALLEJO MONTES arquitecto C/ Cerro de los Machos, 38, Bajo 8, 18008 Granada www.fernandovallejo.com</p> <p>ANA JERÓNIMO RUIZ arquitecta C/ Camino de Bonda, nº 187, portal 2, 1º A, 18003 Granada</p>	 <p>Solvit proyectos</p> <p>BELEN GARCÍA NAVARRETE/ INMACULADA DE LA CRUZ CAMBL</p>	<p>C/ Aben Humayo, nº 11, Edificio Zurbarán, local 4, 18005 Granada www.solvitproyectos.es</p>
---	---	--



INNOVACIÓN DE PLAN PARCIAL DE ORDENACIÓN DEL SUS- PUE-1 DEL PGOU DE MOTRIL(GRANADA)

PROMOTOR:	JUNTA DE COMPENSACIÓN DEL PUE-1	PLANO Nº:	3.2.1
PLANO:	ESQUEMA RED DE SANEAMIENTO AGUAS RESIDUALES. CONEXIONES GENERALES	ESCALA:	FECHA:
		1/5.000	SEPTIEMBRE 2022

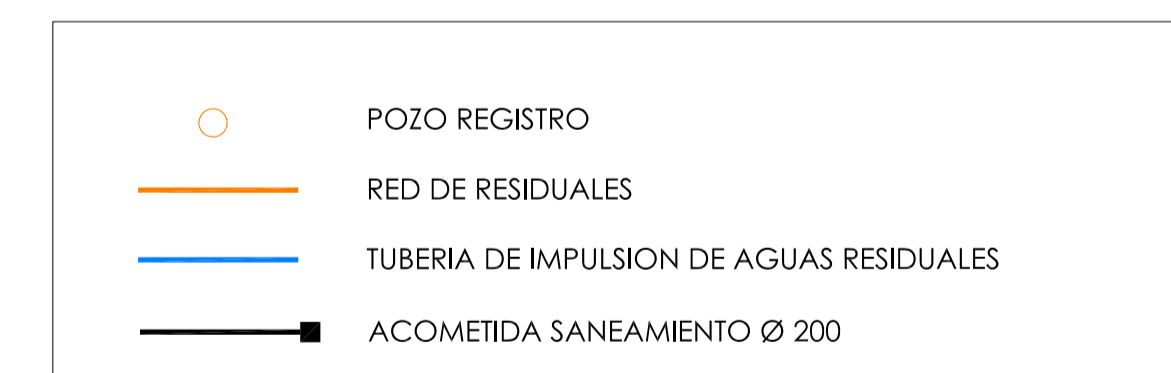
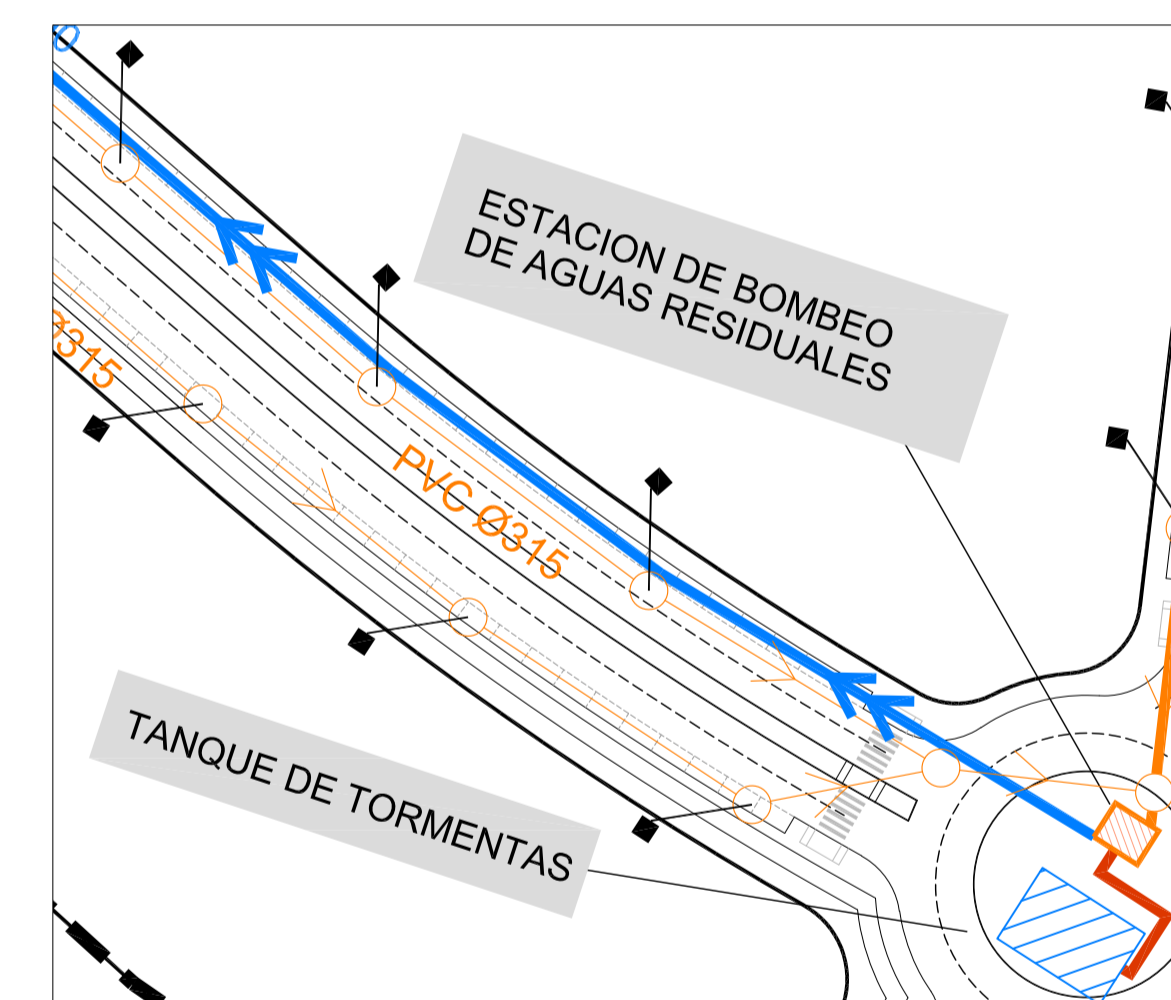
FERNANDO VALLEJO arquitecto
C/ Cerro de los Machos, 38. Bajo 8. 18008 Granada
www.fernando-vallejo.com

ANA JERÓNIMO RUIZ arquitecta
C/ Camino de Honda, nº 187, partid 2, 1ª A. 18003 Granada

Solvit proyectos
BELEN GARCIA NAVARRETE/ INMACULADA DE LA CRUZ CAMBLI
 C/ Aben Humeya, nº 11, Edificio Zurbarán, local 4. 18005 Granada
www.solvitproyectos.es



Tanque de Tormentas			E.B.A.R.		
Punto	Coordenada X	Coordenada Y	Punto	Coordenada X	Coordenada Y
1	454065.371	4064828.539	1	454082.955	4064822.592
2	454076.376	4064827.038	2	454088.206	4064821.875
3	454063.195	4064812.586	3	454082.036	4064815.854
4	454074.200	4064811.086	4	454087.287	4064815.138



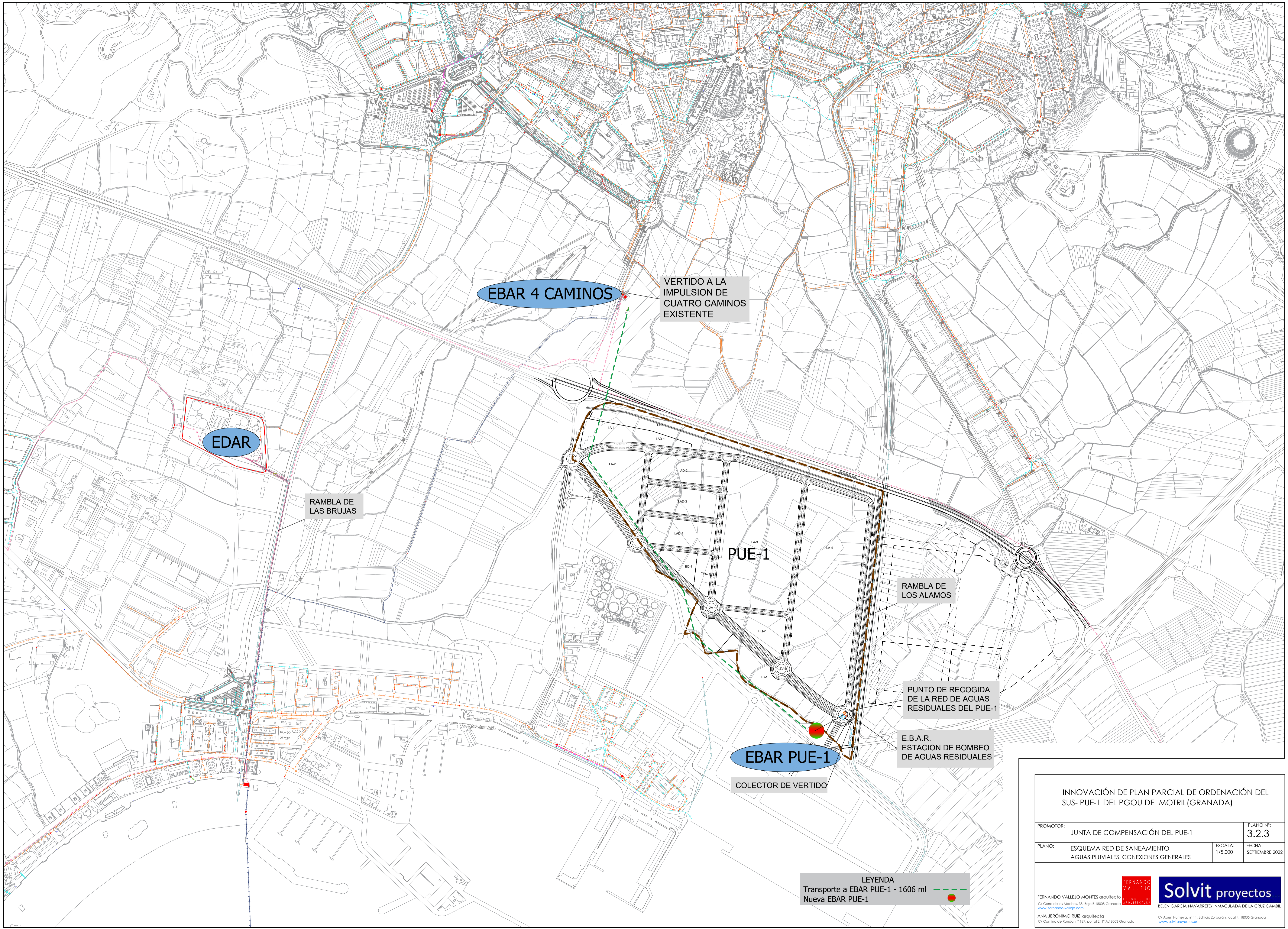
INNOVACIÓN DE PLAN PARCIAL DE ORDENACIÓN DEL SUS- PUE-1 DEL PGOU DE MOTRIL(GRANADA)

PROMOTOR:	JUNTA DE COMPENSACIÓN DEL PUE-1	PLANO Nº:	3.2.2
PLANO:	ESQUEMA RED DE SANEAMIENTO AGUAS RESIDUALES. PLANTA	ESCALA:	1/2000
		FECHA:	SEPTIEMBRE 2022

FERNANDO VALLEJO MONTES arquitecto
 C/ Cerro de los Machos, 38, Bajo B, 18008 Granada
 www.fernandovallejo.com

ANA JERÓNIMO RUIZ arquitecta
 C/ Camino de Bonda, nº 187, portal 2, 1ª A, 18003 Granada

Solvit proyectos
 BELEN GARCÍA NAVARRETEJ INMACULADA DE LA CRUZ CAMBL
 C/ Aben Humayo, nº 11, Edificio Zurbarán, local 4, 18005 Granada
 www.solvitproyectos.es



EBAR 4 CAMINOS

VERTIDO A LA
IMPULSION DE
CUATRO CAMINOS
EXISTENTE

EDAR

RAMBLA DE
LAS BRUJAS

PUE-1

RAMBLA DE
LOS ALAMOS

PUNTO DE RECOGIDA
DE LA RED DE AGUAS
RESIDUALES DEL PUE-1

EBAR PUE-1

E.B.A.R.
ESTACION DE BOMBEO
DE AGUAS RESIDUALES

COLECTOR DE VERTIDO

LEYENDA
Transporte a EBAR PUE-1 - 1606 ml
Nueva EBAR PUE-1

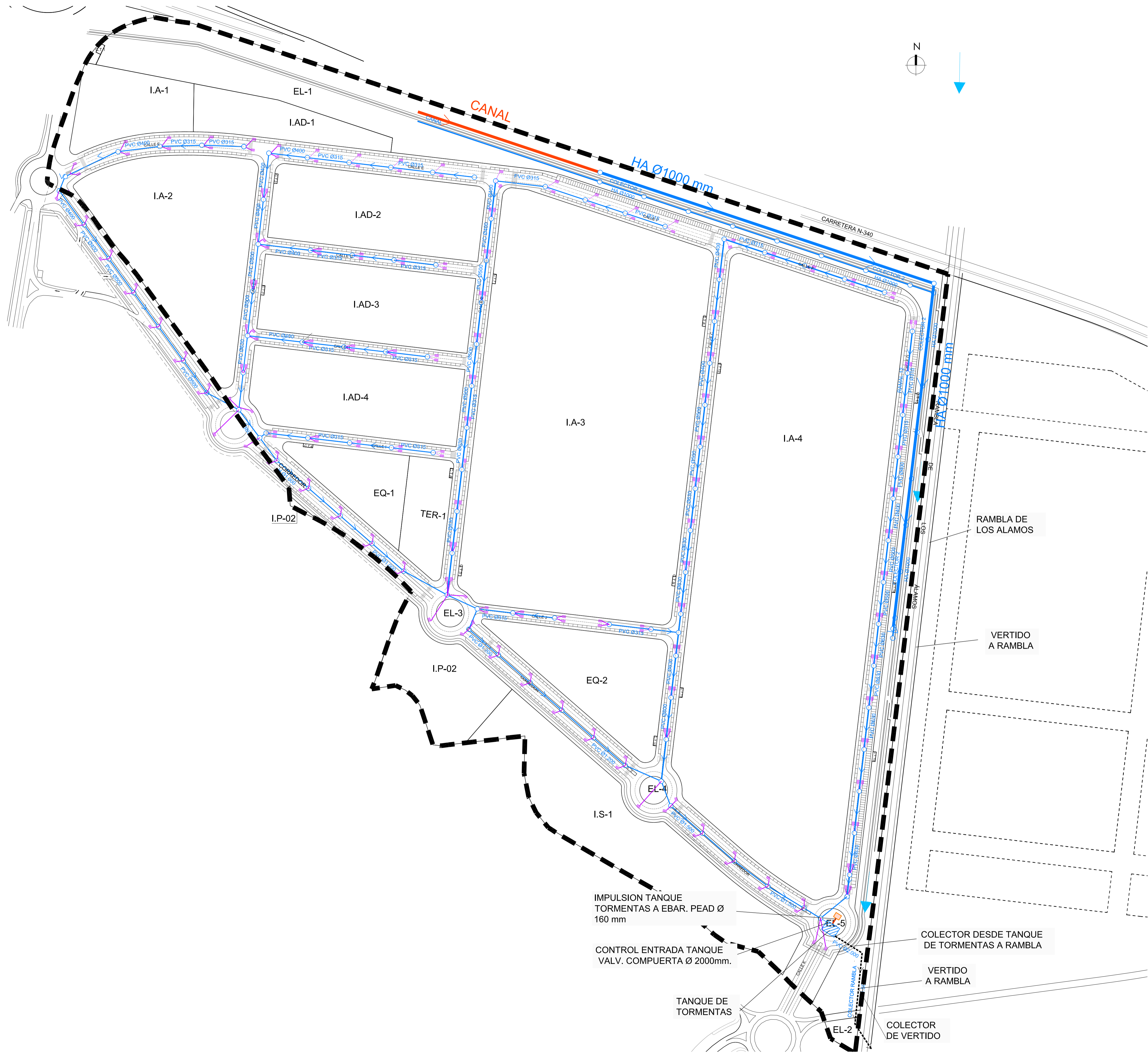
INNOVACIÓN DE PLAN PARCIAL DE ORDENACIÓN DEL SUS- PUE-1 DEL PGOU DE MOTRIL(GRANADA)

PROMOTOR:	JUNTA DE COMPENSACIÓN DEL PUE-1	PLANO Nº:	3.2.3
PLANO:	ESQUEMA RED DE SANEAMIENTO AGUAS PLUVIALES. CONEXIONES GENERALES	ESCALA:	1/5.000
		FECHA:	SEPTIEMBRE 2022

FERNANDO VALLEJO MONTES arquitecto
 C/ Cerro de los Machos, 38, Bajo 8, 18008 Granada
 www.fernando-vallejo.com

ANA JERÓNIMO RUIZ arquitecta
 C/ Camino de Honda, nº 187, partid 2, 1ª A, 18003 Granada

BELEN GARCIA NAVARRETE/ INMACULADA DE LA CRUZ CAMBLR
 C/ Aben Humeya, nº 11, Edificio Zurbarán, local 4, 18005 Granada
 www.solvitproyectos.es

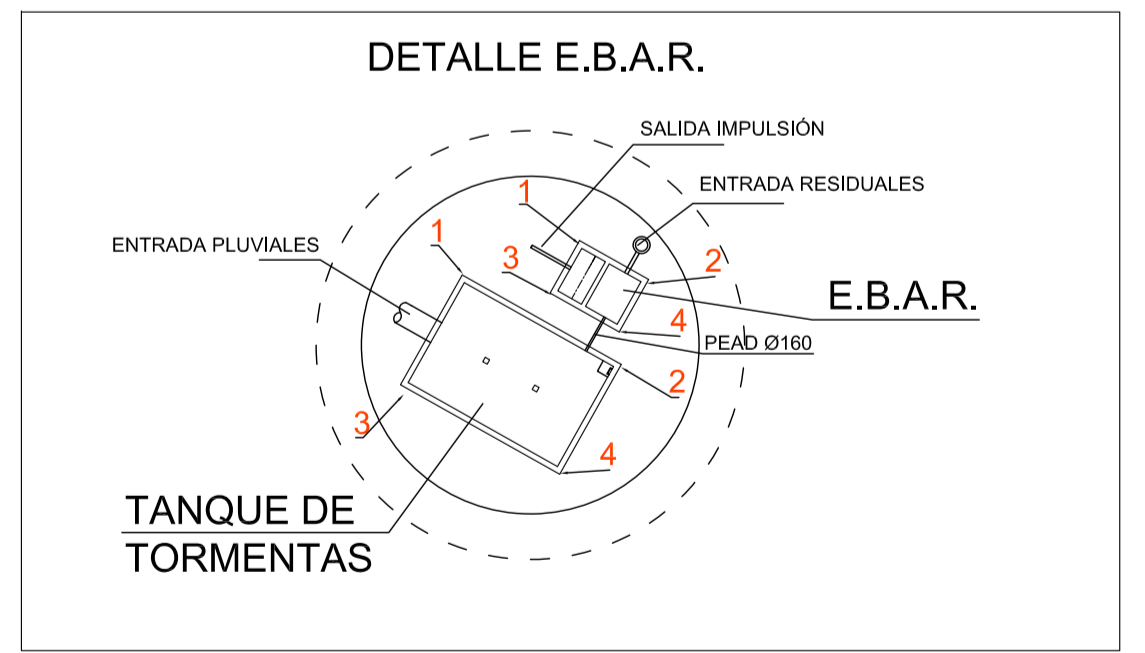


Tanque de Tormentas		
Punto	Coordenada X	Coordenada Y
1	457.649,46	4.069.618,77
2	457.663,49	4.069.610,88
3	457.658,05	4.069.601,20
4	457.644,01	4.069.609,09

E.B.A.R.		
Punto	Coordenada X	Coordenada Y
1	457.657,21	4.069.617,18
2	457.669,80	4.069.621,80
3	457.665,91	4.069.618,37
4	457.663,31	4.069.613,75

LEYENDA

CANAL
 TUBERÍA HA Ø 1000 mm
 POZOS



IMPULSION TANQUE TORMENTAS A EBAR. PEAD Ø 160 mm

CONTROL ENTRADA TANQUE VALV. COMPUERTA Ø 2000mm.

TANQUE DE TORMENTAS

COLECTOR DESDE TANQUE DE TORMENTAS A RAMBLA

VERTIDO A RAMBLA

COLECTOR DE VERTIDO

INNOVACIÓN DE PLAN PARCIAL DE ORDENACIÓN DEL SUS- PUE-1 DEL PGOU DE MOTRIL(GRANADA)

PROMOTOR:	UNTA DE COMPENSACIÓN DEL PUE-1	PLANO Nº:	3.2.4
PLANO:	ESQUEMA RED DE SANEAMIENTO AGUAS PLUVIALES. PLANTA	ESCALA:	1/2000
		FECHA:	SEPTIEMBRE 2022

FERNANDO VALLEJO MONTES arquitecto
C/ Cerro de los Machos, 38, Bajo 8. 18008 Granada
www.fernandovallejo.com

ANA JERÓNIMO RUIZ arquitecta
C/ Camino de Bonda, nº 187, parte 2, 1ª A. 18003 Granada

Solvit proyectos
BELEN GARCÍA NAVARRETE/ INMACULADA DE LA CRUZ CAMBL

C/ Aben Humayo, nº 11, Edificio Zurbarán, local 4. 18005 Granada
www.solvitproyectos.es



	CENTRO DE TRANSFORMACION DE EXTERIRO PREFABRICADO
	ARQUETA TIPO A1
	APOYO M.T. EXISTENTE
	CANALIZACION SUBTERRANEA M.T. 2 PE CORRUGADO Ø200mm. BAJO ACERA
	CANALIZACION SUBTERRANEA DESDE APOYO AEREO
	CANALIZACION SUBTERRANEA DESVIO LINEA AEREA
	LÍNEA AEREA EXISTENTE

INNOVACIÓN DE PLAN PARCIAL DE ORDENACIÓN DEL SUS- PUE-1 DEL PGOU DE MOTRIL(GRANADA)

PROMOTOR: JUNTA DE COMPENSACIÓN DEL PUE-1		PLANO Nº: 3.3
PLANO: ESQUEMA RED DE DISTRIBUCION DE ENERGÍA ELÉCTRICA	ESCALA: 1/2000	FECHA: SEPTIEMBRE 2022







FERNANDO VALLEJO MONTES arquitecto
C/ Cerro de los Machos, 38, Bajo 8, 18008 Granada
www.fernandovallejo.com

ANA JERÓNIMO RUIZ arquitecta
C/ Camino de Bonda, nº 187, planta 2, 1ª A, 18003 Granada

FERNANDO VALLEJO arquitectos

Solvit proyectos
BELEN GARCÍA NAVARRETE/ INMACULADA DE LA CRUZ CAMBL



-  IZYLUM 3 60LEDs 550mA WW730 5308 - 100W - h = 10m
-  IZYLUM 3 70LEDs 670mA WW730 5308 - 142W - h = 10m
-  IZYLUM 3 80LEDs 670mA WW730 5308 - 162W - h = 10m
-  IZYLUM 3 80LEDs 670mA WW730 5308 - 162W - h = 10m
-  IZYLUM 1 20LEDs 550mA WW730 5345 - 35,4W - h = 6m
-  KAZU 24LEDs 100mA WW730 5119 - 79W - h = 4m

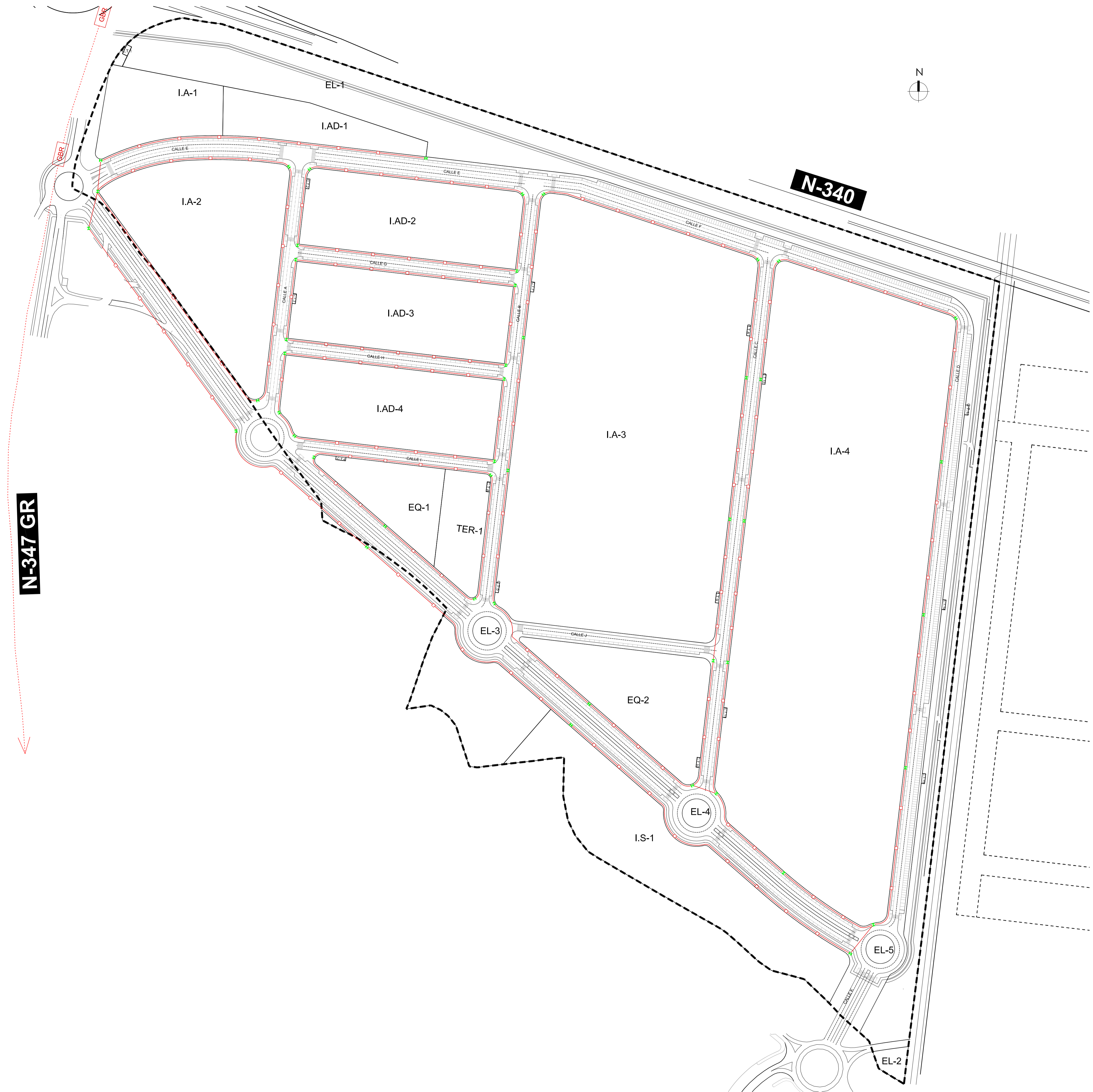
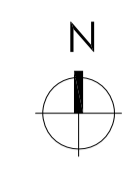
INNOVACIÓN DE PLAN PARCIAL DE ORDENACIÓN DEL SUS- PUE-1 DEL PGOU DE MOTRIL(GRANADA)

PROMOTOR: JUNTA DE COMPENSACIÓN DEL PUE-1	PLANO Nº: 3.4
PLANO: ESQUEMA RED DE ALUMBRADO PUBLICO	ESCALA: 1/2000
FECHA: SEPTIEMBRE 2022	

FERNANDO VALLEJO arquitecto
C/ Cerro de los Machos, 38, Bajo 8, 18008 Granada
www.fernandovallejo.com

ANA JERÓNIMO RUIZ arquitecta
C/ Camino de Honda, nº 187, portal 2, 1º A, 18003 Granada

Solvit proyectos
BELEN GARCÍA NAVARRETE/ INMACULADA DE LA CRUZ CAMBL
C/ Aben Humayo, nº 11, Edificio Zurbarán, local 4, 18005 Granada
www.solvitproyectos.es



	CANALIZACION 6 PVC Ø125 EXISTENTE
	CANALIZACION 2 PVC Ø125 Y TRITUBO
	CÁMARA GBR EXISTENTE
	ARQUETA TIPO "D"
	ARQUETA TIPO "H"

INNOVACIÓN DE PLAN PARCIAL DE ORDENACIÓN DEL SUS- PUE-1 DEL PGOU DE MOTRIL(GRANADA)		
PROMOTOR:	JUNTA DE COMPENSACIÓN DEL PUE-1	PLANO Nº: 3.5
PLANO:	ESQUEMA RED DE TELECOMUNICACIONES	ESCALA: 1/2000
		FECHA: SEPTIEMBRE 2022

FERNANDO VALLEJO MONTES arquitecto
C/ Cero de los Machos, 38, Bajo 8, 18008 Granada
www.fernandovallejo.com

ANA JERÓNIMO RUIZ arquitecta
C/ Camino de Honda, nº 187, portal 2, 1ª A, 18003 Granada

Solvit proyectos
BELEN GARCÍA NAVARRETE/ INMACULADA DE LA CRUZ CAMBLI
C/ Aben Humayo, nº 11, Edificio Zurbarán, local 4, 18005 Granada
www.solvitproyectos.es



INFRAESTRUCTURA GAS	
—	Canalización PE Ø90 MPB
—	Canalización PE Ø160 MPB
✕	Llave de paso

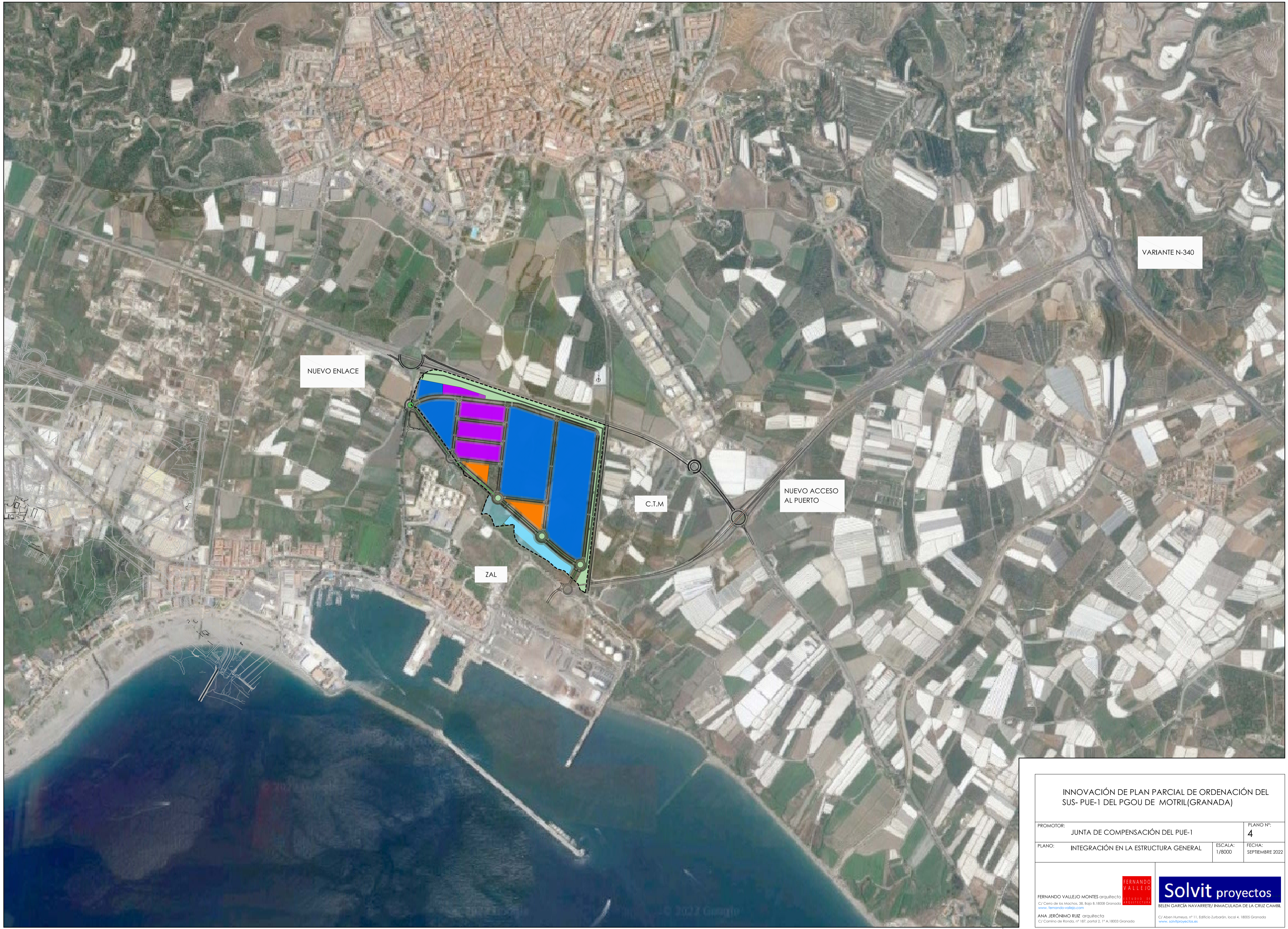
INNOVACIÓN DE PLAN PARCIAL DE ORDENACIÓN DEL SUS- PUE-1 DEL PGOU DE MOTRIL(GRANADA)

PROMOTOR: JUNTA DE COMPENSACIÓN DEL PUE-1		PLANO Nº: 3.6
PLANO: ESQUEMA RED DE GAS	ESCALA: 1/2000	FECHA: SEPTIEMBRE 2022

FERNANDO VALLEJO arquitecto
C/ Cerro de los Machos, 38, Bajo 8, 18008 Granada
www.fernando-vallejo.com

ANA JERÓNIMO RUIZ arquitecta
C/ Camino de Honda, nº 187, partid 2, 1ª A, 18003 Granada

Solvit proyectos
BELEN GARCÍA NAVARRETE/ INMACULADA DE LA CRUZ CAMBL
C/ Aben Humeya, nº 11, Edificio Zurbarán, local 4, 18005 Granada
www.solvitproyectos.es



INNOVACIÓN DE PLAN PARCIAL DE ORDENACIÓN DEL SUS- PUE-1 DEL PGOU DE MOTRIL(GRANADA)

PROMOTOR:	JUNTA DE COMPENSACIÓN DEL PUE-1	PLANO Nº:	4
PLANO:	INTEGRACIÓN EN LA ESTRUCTURA GENERAL	ESCALA:	1/8000
		FECHA:	SEPTIEMBRE 2022

FERNANDO VALLEJO arquitecto
 C/ Cerro de los Machos, 38, Bajo 8, 18008 Granada
www.fernandovallejo.com

ANA JERÓNIMO RUIZ arquitecta
 C/ Camino de Bonda, nº 187, portal 2, 1ª A, 18003 Granada
www.jahproyectos.es

Solvit proyectos
 BELEN GARCÍA NAVARRETE/ INMACULADA DE LA CRUZ CAMBL
 C/ Aben Humeya, nº 11, Edificio Zurbarán, local 4, 18005 Granada
www.solvitproyectos.es